

Document d'aide aux bénévoles et
communes pour préparer les parcours VTT

LA VALROMEYSANNE

Édition 2024

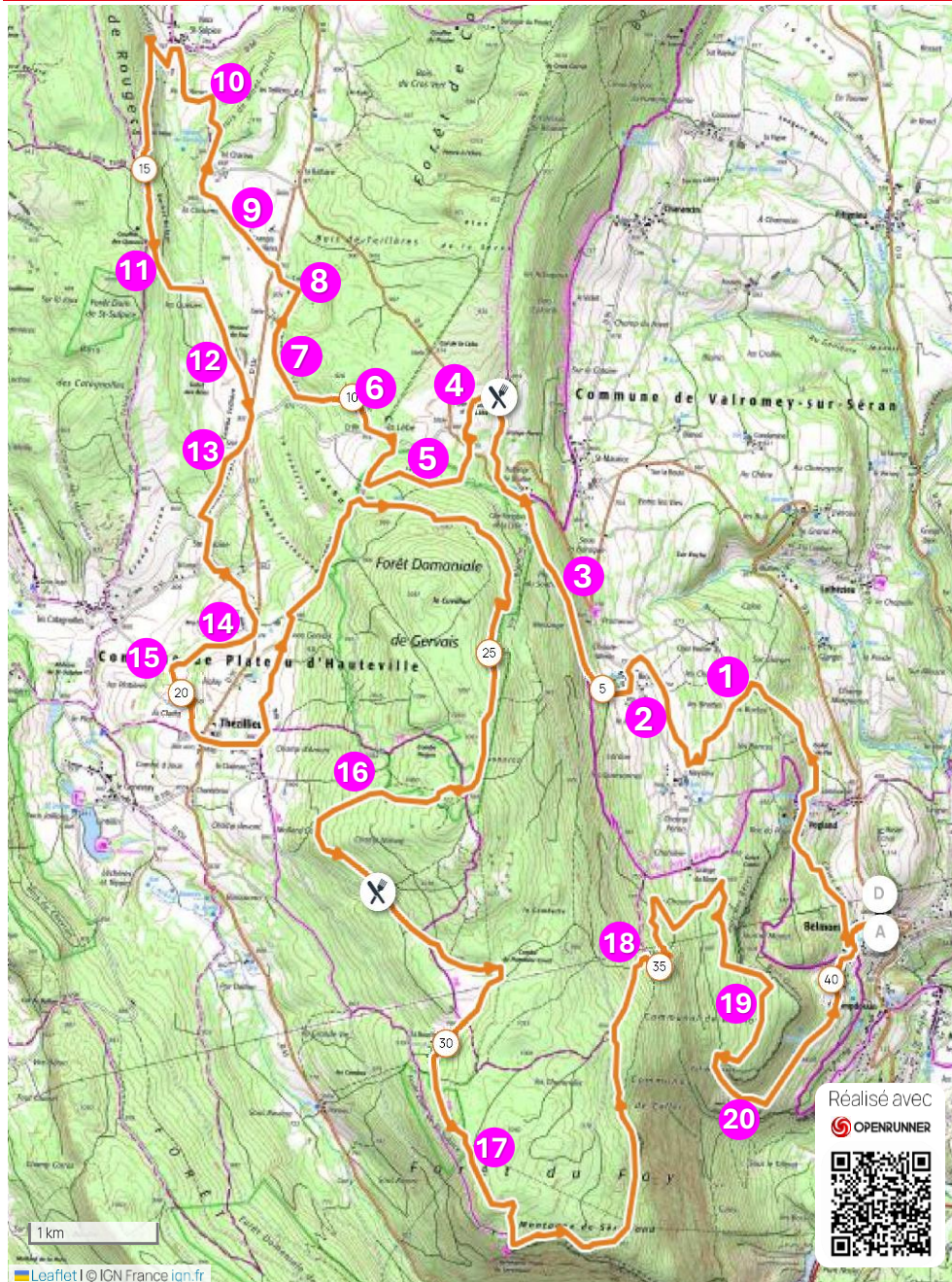
Document d'aide aux bénévoles et communes pour préparer les parcours VTT

- 1: Plan d'ensemble
- 2: Lien GPS des parcours
- 3: Le balisage
- 4: Les zones d'élagage

LA VALROMEYSANNE

Zones d'élagage - Parcours VTT – édition 2024

Parcours 40 Km

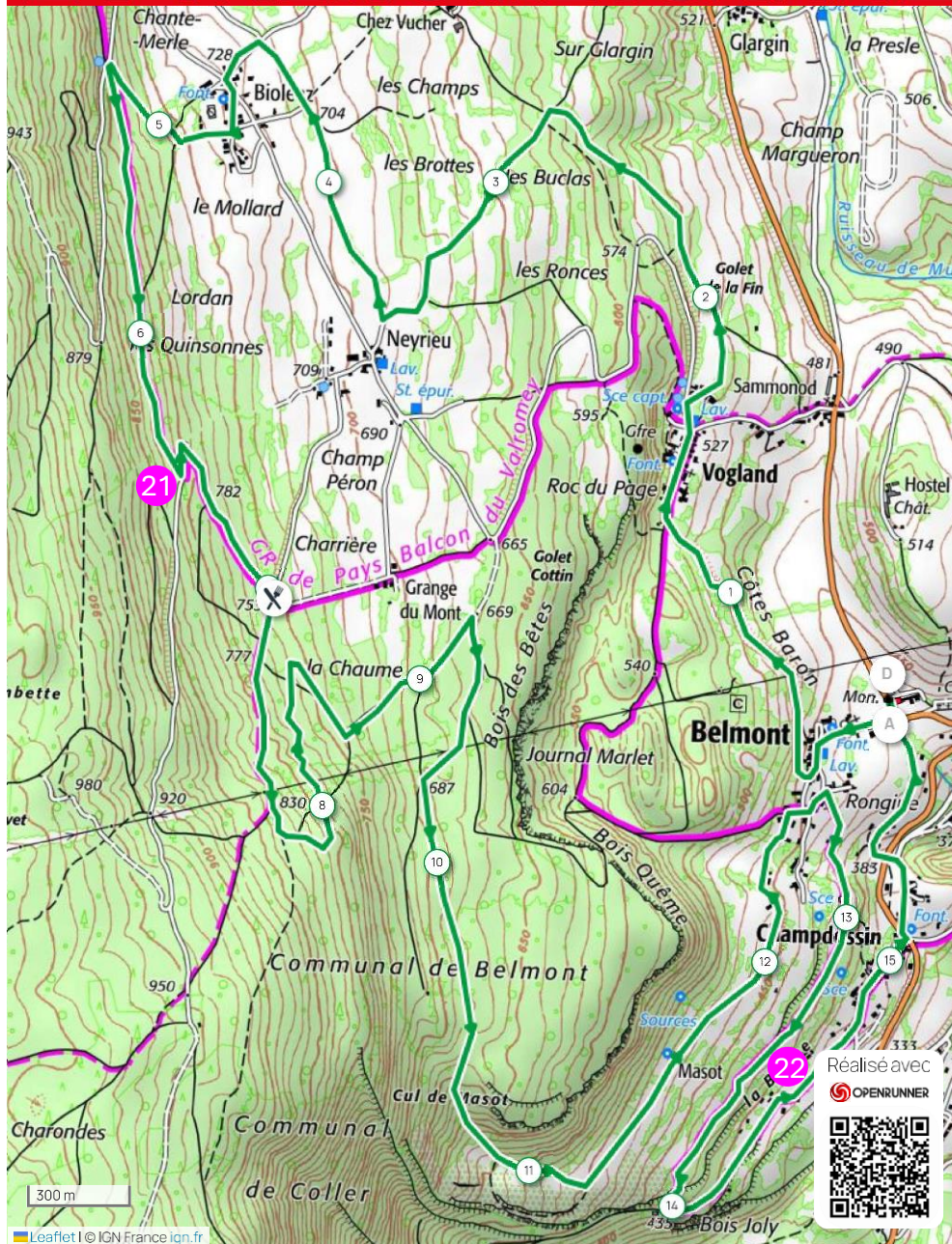


N° Zone **Point Kilométrique**

1. 2,8 à 3,2 (Bénévoles)
2. 3,6 à 4,2 (Commune Valromey sur Séran)
3. 5 à 6 (Commune Valromey sur Séran)
4. 7,5 à 8 (Bénévoles)
5. 8,1 à 9 (Bénévoles)
6. 9,7 à 10,4 (Bénévoles)
7. 10,4 à 10,9 (Commune Plateau d'Hauteville)
8. 10,9 à 11,3 (Bénévoles)
9. 11,6 à 12,3 (Commune Plateau d'Hauteville)
10. 13,1 à 13,4 (Commune Plateau d'Hauteville)
11. 15,5 à 16,2 (Bénévoles)
12. 16,2 à 17 (Commune Plateau d'Hauteville)
13. 17,4 à 18 (Commune Plateau d'Hauteville)
14. 19,2 à 19,6 (Commune Plateau d'Hauteville)
15. 19,6 à 20 (Bénévoles)
16. 26 à 28 (Bénévoles)
17. 30,2 à 31,8 (Bénévoles)
18. 34,3 à 36,2 (Bénévoles)
19. 36,8 à 38,3 (Bénévoles)
20. 38,6 à 39 (Commune Valromey sur Séran)

LA VALROMEYSANNE

Zones d'élagage - Parcours VTT – édition 2024



Parcours 20 Km

N° Zone Point Kilométrique

21. 6 à 6,4 (Bénévoles)

Parcours 4 Km

N° Zone Point Kilométrique

22. 0,7 à 2,6 (Commune Valromey sur Séran)

Lien GPS des parcours VTT

Flasher le QR Code et ouvrir sur l'application OPENRUNNER



Parcours 4 Km



Parcours 30 Km




Parcours 20 Km



Parcours 40 Km

Le balisage des parcours VTT

Plusieurs indications sont nécessaires pour baliser un parcours



Flèche de direction : Fixée verticalement ou horizontalement



Placer dans une intersection, où dans un chemin sans carrefour.
Placer en amont d'une intersection moins visible ou qui pourrait surprendre les cyclistes

LA VALROMEYSANNE

Rubalise : Fixée en hauteur de manière verticale



Placer systématiquement à 10 m après une flèche de direction, et régulièrement sur le parcours.

Les zones d'élagage

Ci-après les zones d'élagage répertoriées.

S'aider les liens GPS des parcours pour identifier précisément les parcours.

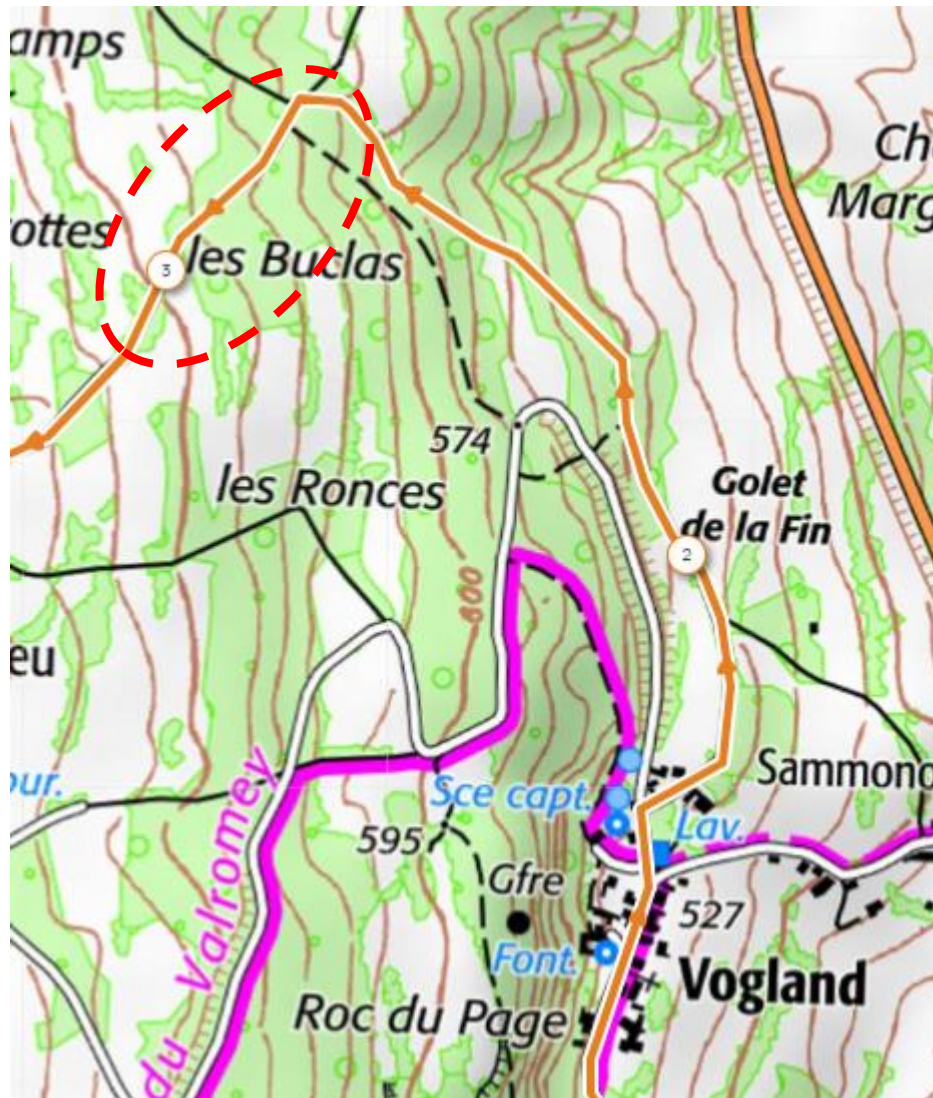
Les zones à faire par les communes où les bénévoles, sont indiquées sur chaque plan de zone.

Bénévoles

Zone 1

Km 2,8 à 3,2

Zone sur le chemin
dans la zone délimitée
en pointillés de couleur rouge



Longueur zone :
400 m

Nature travaux :

- Élagage Branches
- Broyage Herbes

Valromey sur Séran

Zone 2

Km 3,6 à 4,2

Zone sur le chemin
dans la zone délimitée
en pointillés de couleur rouge



Longueur zone :
600 m

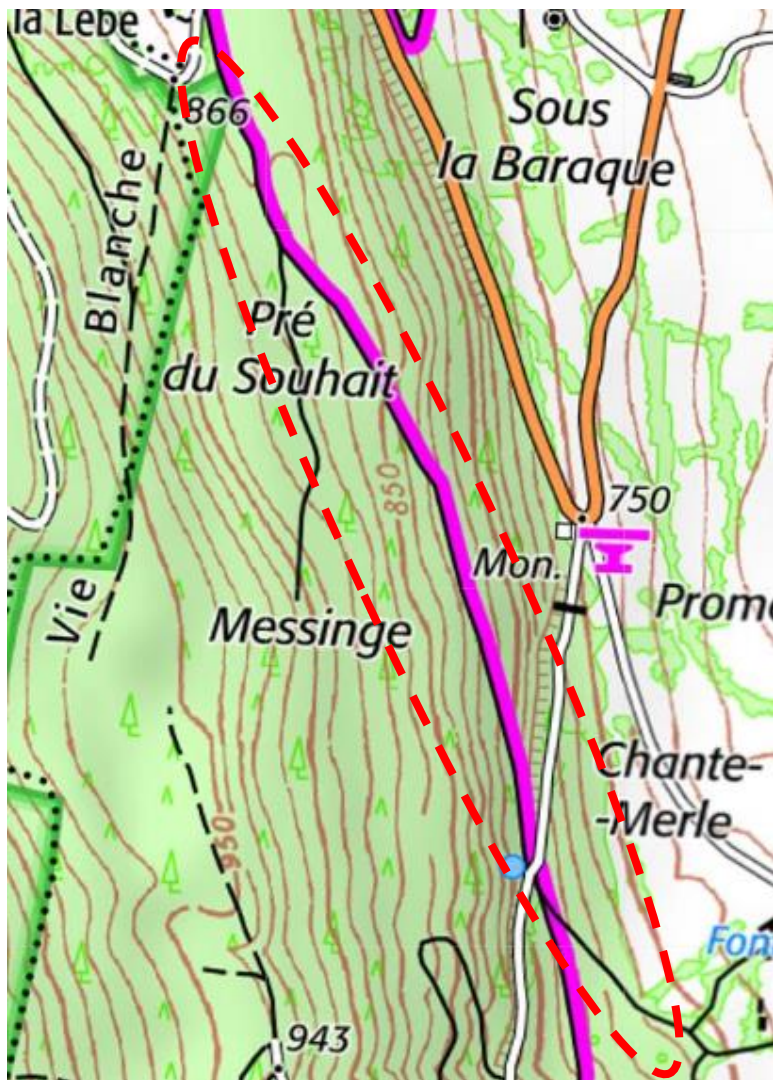
Nature travaux :

- Broyages Herbes

Valromey sur Séran

Zone 3
Km 5 à 6

Zone sur le chemin
dans la zone délimitée
en pointillés de couleur rouge



Longueur zone :
1000 m

Nature travaux :

- Broyage Herbes

Bénévoles

Zone 4

Km 7,5 à 8

Zone sur le chemin
dans la zone délimitée
en pointillés de couleur rouge



Longueur zone :
500 m

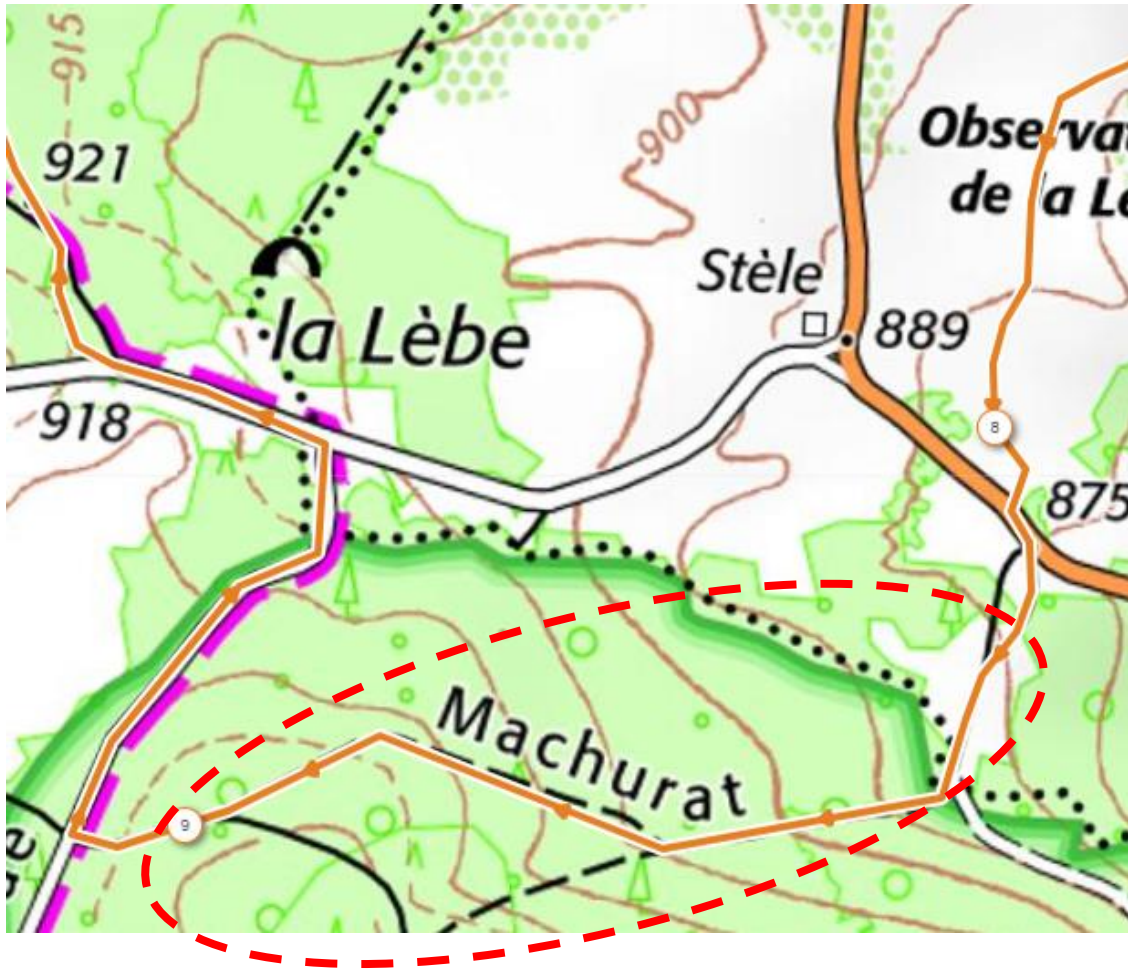
Nature travaux :

- Broyage Herbes

Bénévoles

Zone 5
Km 8,1 à 9

Zone sur le chemin
dans la zone délimitée
en pointillés de couleur rouge



Longueur zone :
800 m

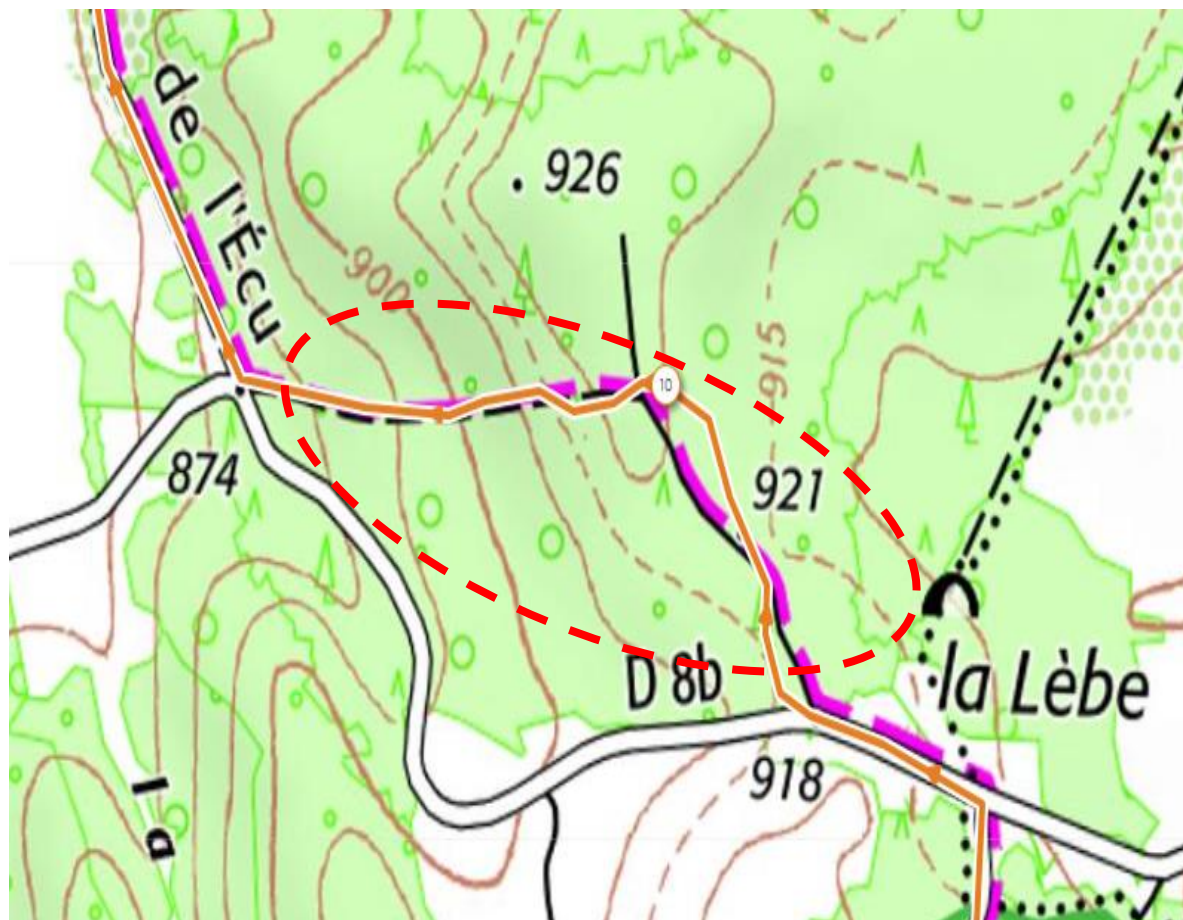
Nature travaux :

- Élagage Branches
- Broyage Herbes

Bénévoles

Zone 6
Km 9,7 à 10,4

Zone sur le chemin
dans la zone délimitée
en pointillés de couleur rouge



Longueur zone :
700 m

Nature travaux :

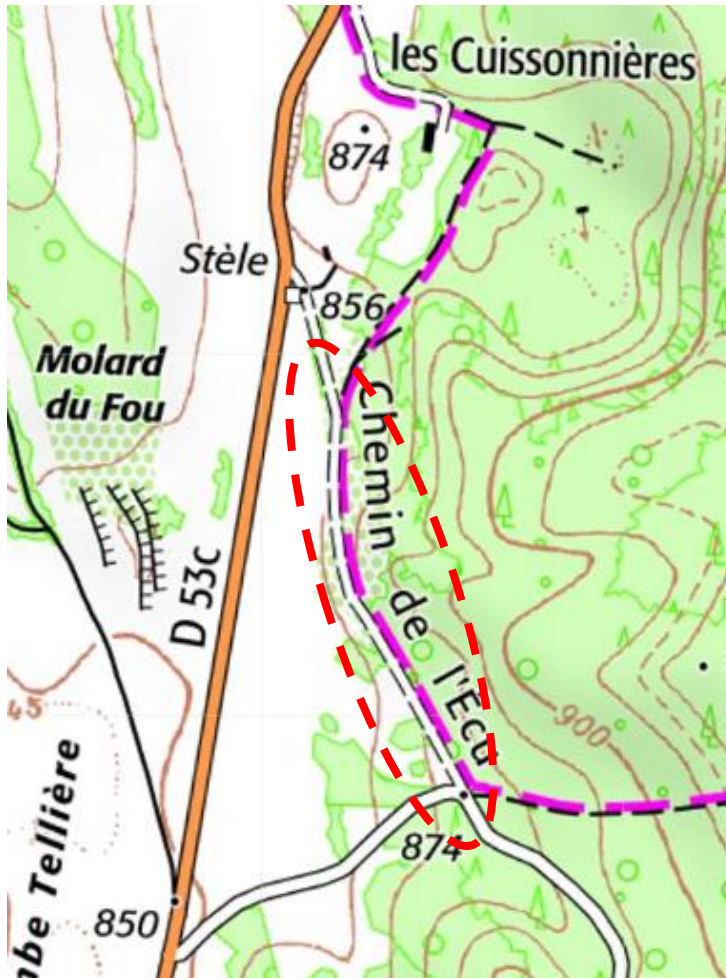
- Élagage Branches
- Broyage Herbes

Plateau d'Hauteville

Zone 7

Km 10,4 à 10,9

Zone sur le chemin
dans la zone délimitée
en pointillés de couleur rouge



Longueur zone :
500 m

Nature travaux :
- Broyage Herbes

Bénévoles

Zone 8

Km 10,9 à 11,3

Zone sur le chemin
dans la zone délimitée
en pointillés de couleur rouge



Longueur zone :
400 m

Nature travaux :

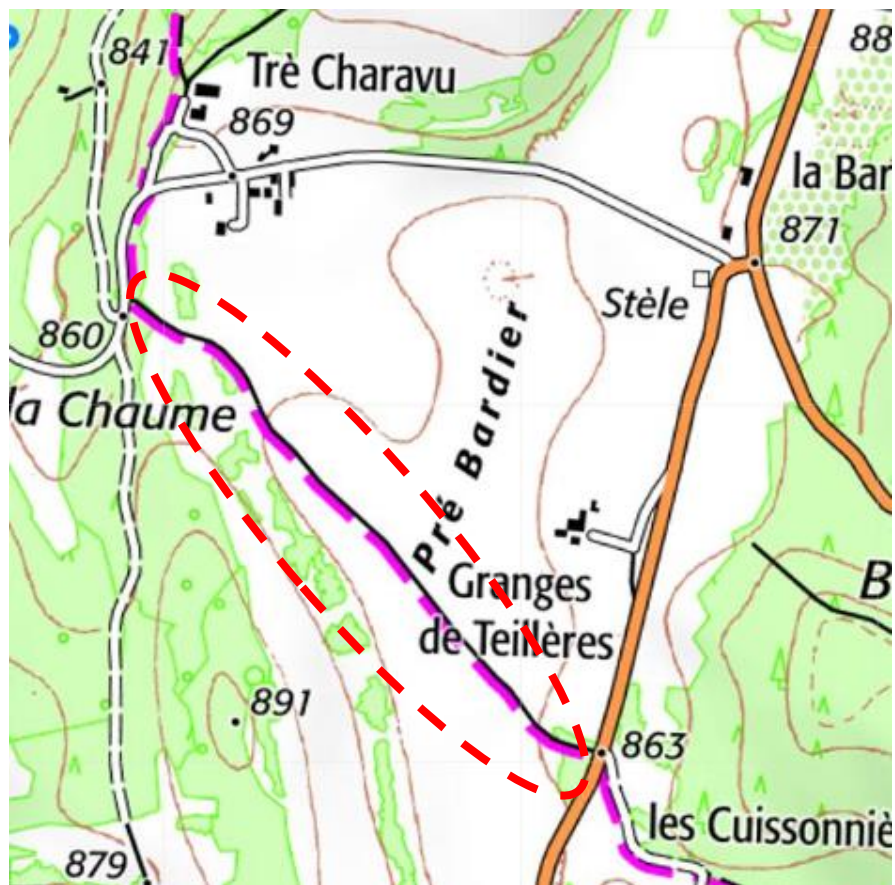
- Élagage Branches
- Broyage Herbes

Plateau d'Hauteville

Zone 9

Km 11,6 à 12,3

Zone sur le chemin
dans la zone délimitée
en pointillés de couleur rouge



Longueur zone :
700 m

Nature travaux :

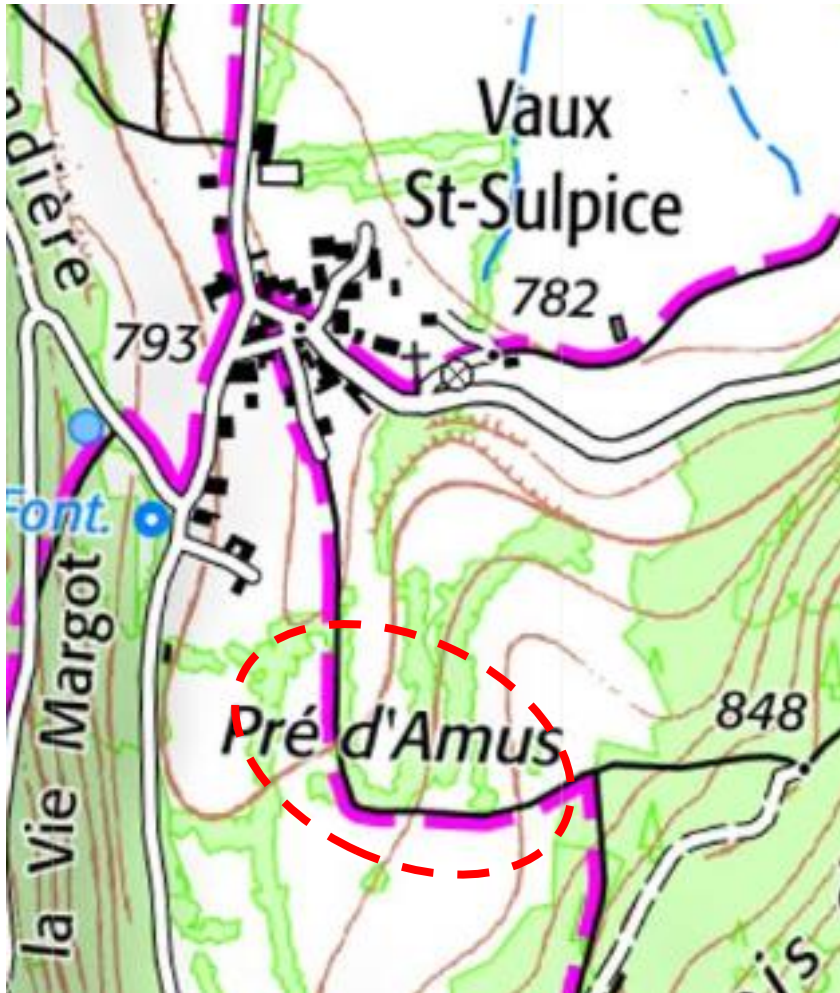
- Broyage Herbes

Plateau d'Hauteville

Zone 10

Km 13,1 à 13,4

Zone sur le chemin
dans la zone délimitée
en pointillés de couleur rouge



Longueur zone :
300 m

Nature travaux :
- Broyage Herbes

Bénévoles

Zone 11

Km 15,5 à 16,2



Zone sur le chemin
dans la zone délimitée
en pointillés de couleur rouge

Longueur zone :
700 m

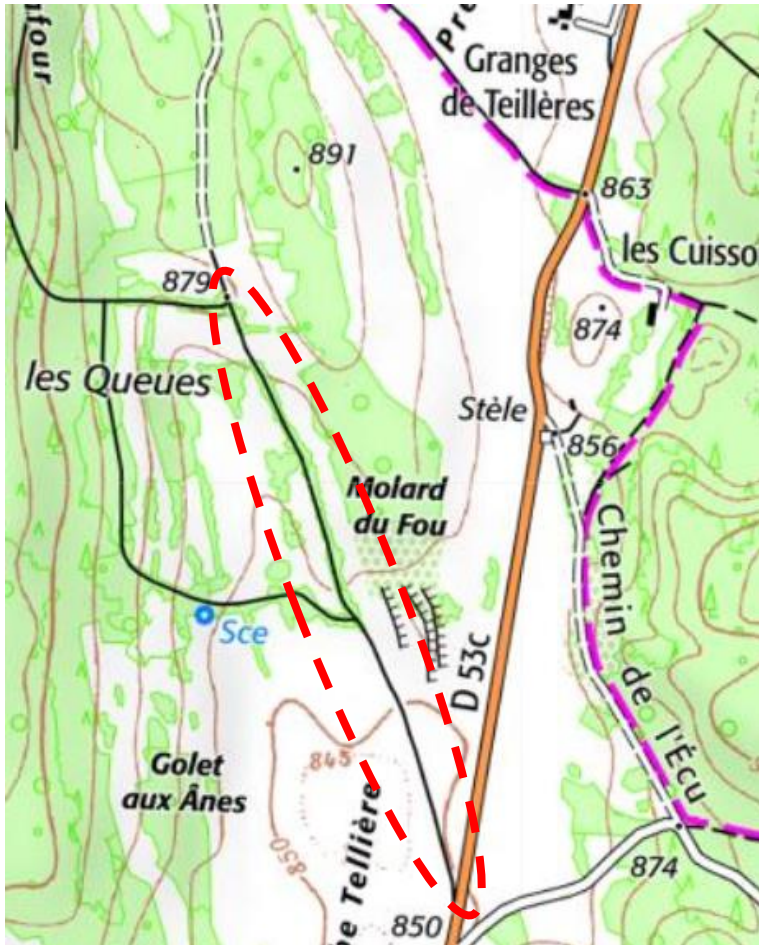
Nature travaux :

- Élagage Branches
- Broyage Herbes

Plateau d'Hauteville

Zone 12
Km 16,2 à 17

Zone sur le chemin
dans la zone délimitée
en pointillés de couleur rouge



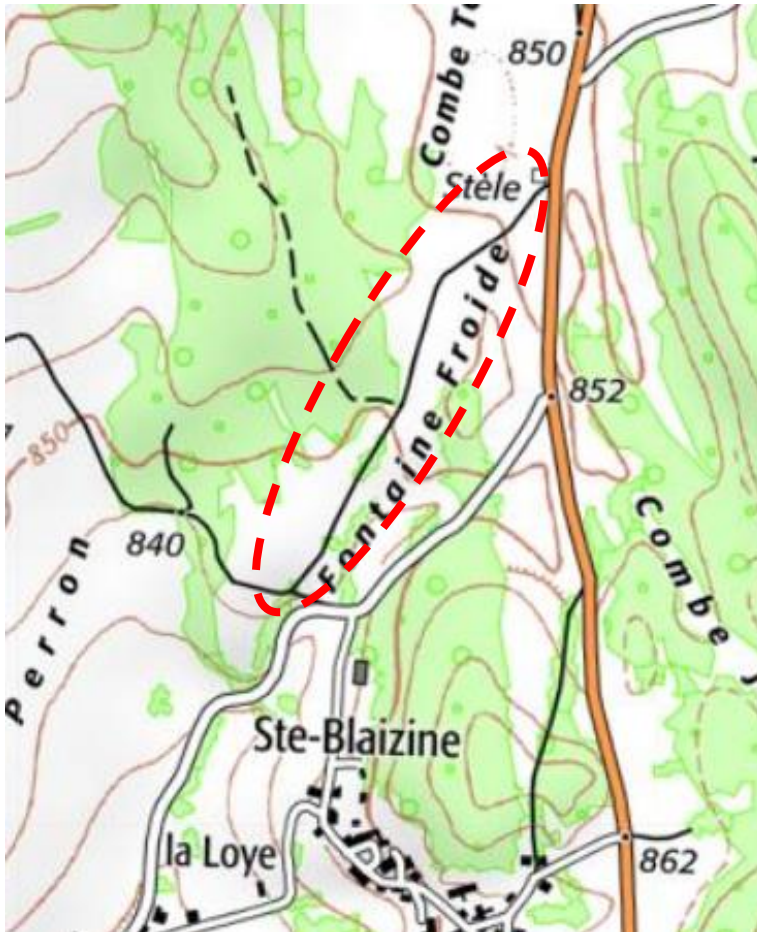
Longueur zone :
800 m

Nature travaux :
- Broyage Herbes

Plateau d'Hauteville

Zone 13
Km 17,4 à 18

Zone sur le chemin
dans la zone délimitée
en pointillés de couleur rouge



Longueur zone :
600 m

Nature travaux :
- Broyage Herbes

Plateau d'Hauteville

Zone 14

Km 19,2 à 19,6

Zone sur le chemin
dans la zone délimitée
en pointillés de couleur rouge



Longueur zone :
400 m

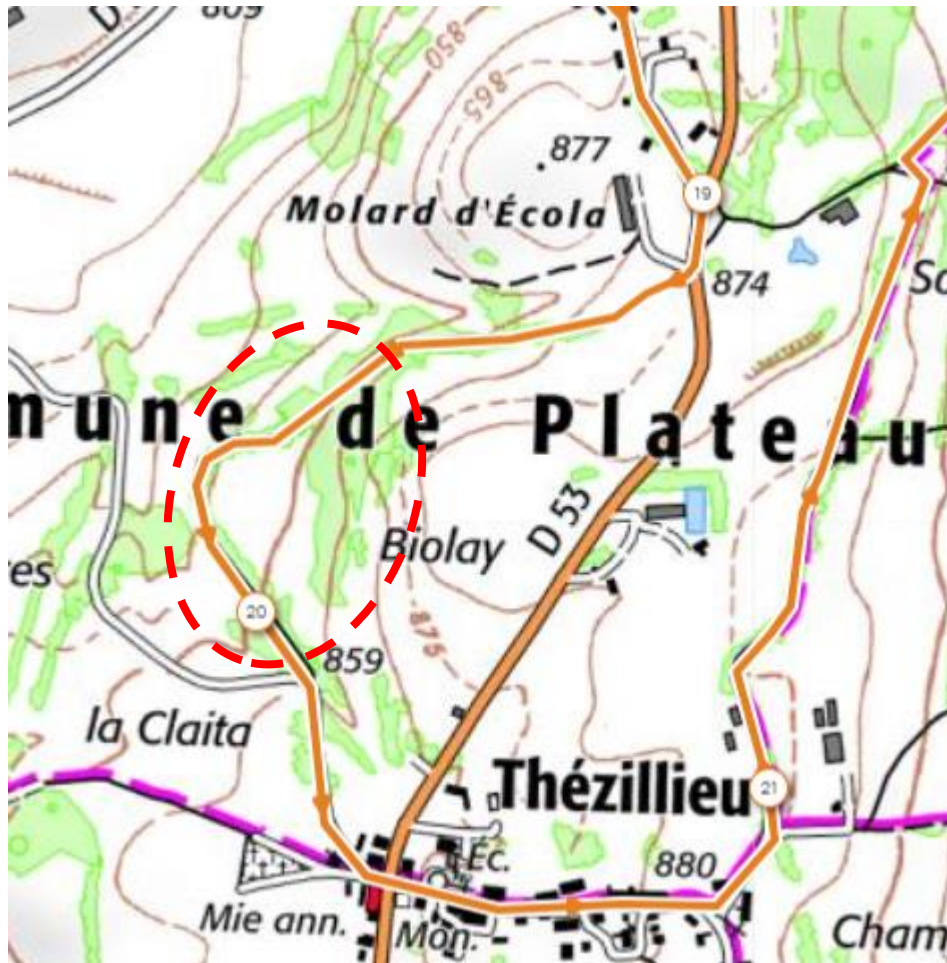
Nature travaux :

- Élagage Branches
- Broyage Herbes

Bénévoles

Zone 15
Km 19,6 à 20

Zone sur le chemin
dans la zone délimitée
en pointillés de couleur rouge



Longueur zone :
400 m

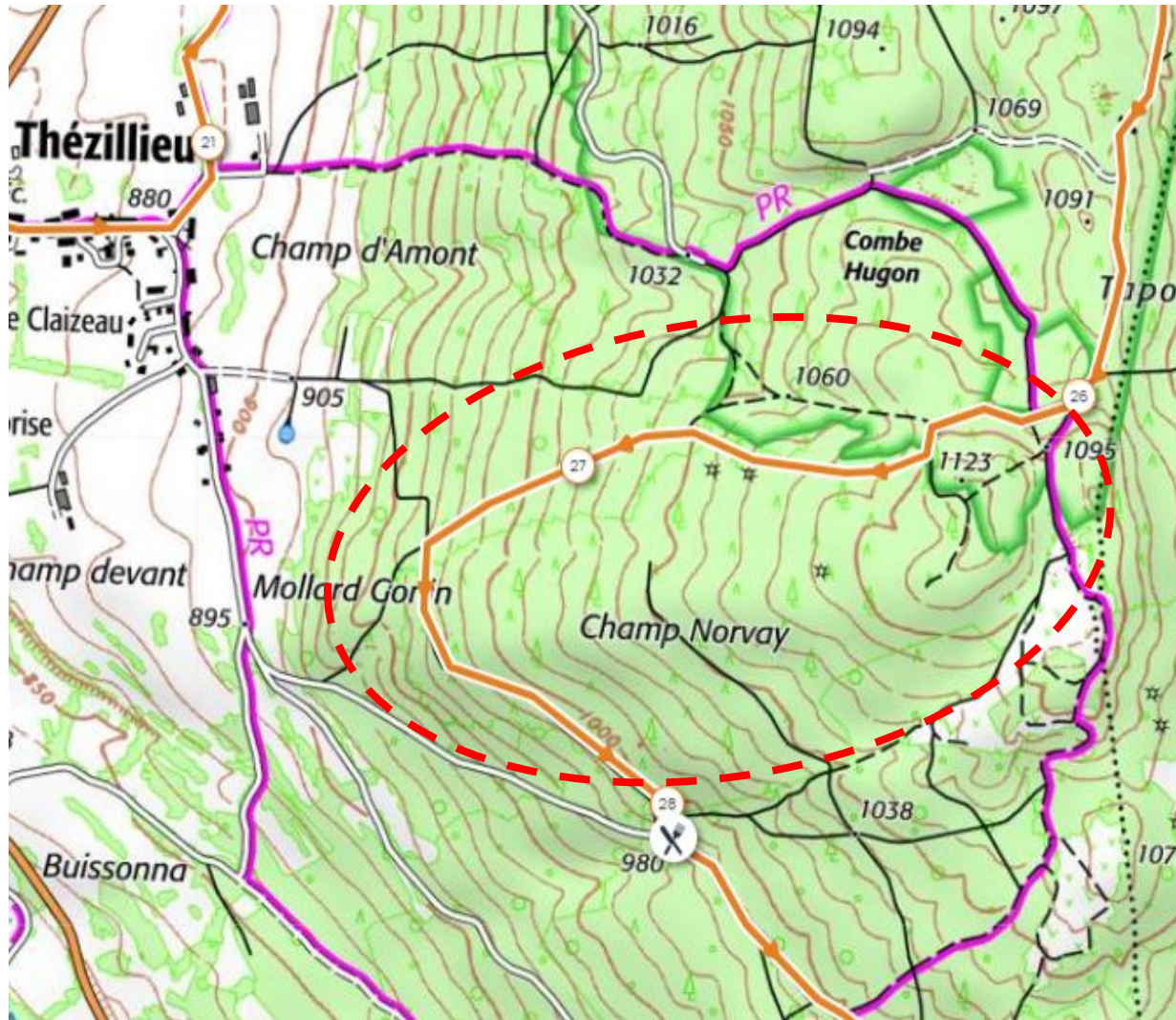
Nature travaux :

- Élagage Branches
- Broyage Herbes

Bénévoles

Zone 16
Km 26 à 28

Zone sur le chemin
dans la zone délimitée
en pointillés de couleur rouge



Longueur zone :
2000 m

Nature travaux :

- Élagage Branches
- Broyage Herbes

Bénévoles

Zone 17

Km 30,2 à 31,8

Zone sur le chemin
dans la zone délimitée
en pointillés de couleur rouge



Longueur zone :
1600 m

Nature travaux :

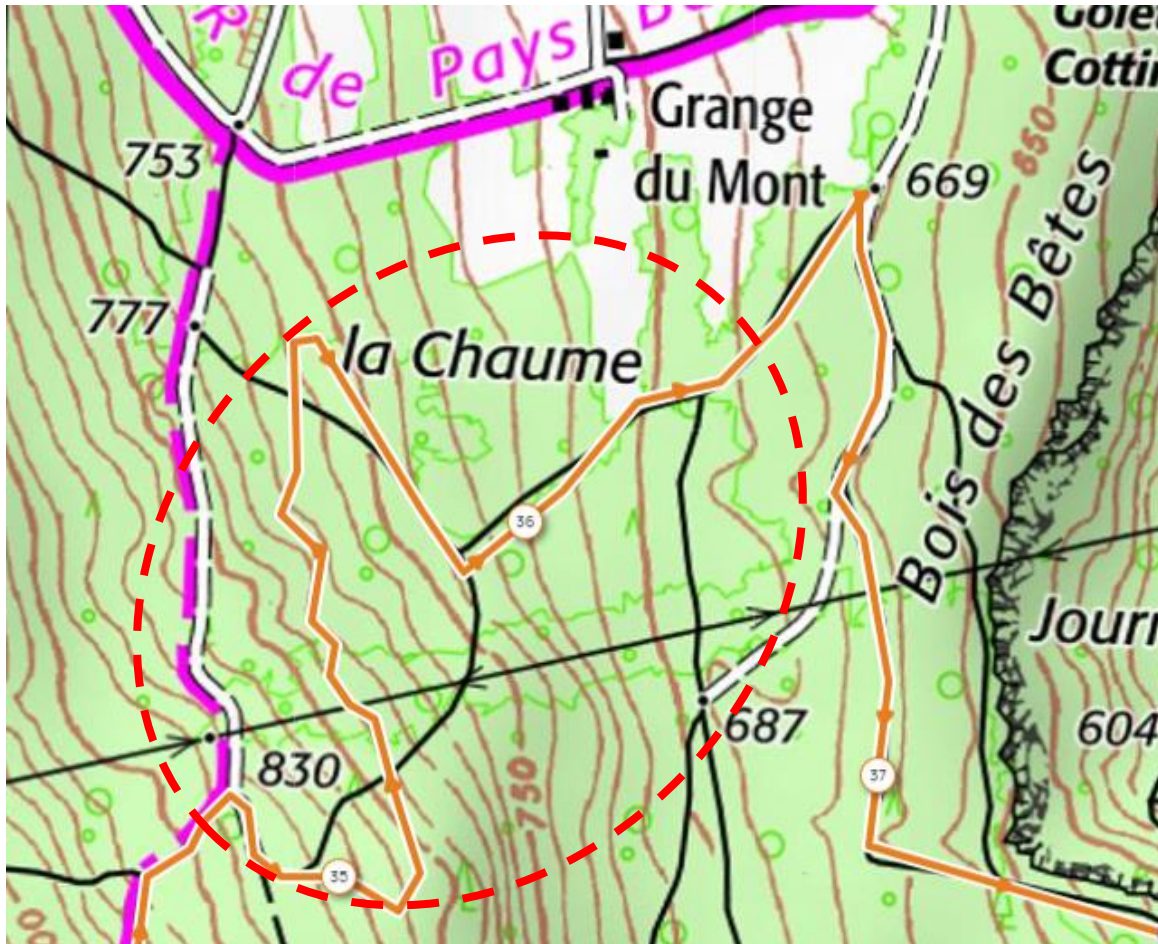
- Élagage Branches
- Broyage Herbes

Bénévoles

Zone 18

Km 34,3 à 36,2

Zone sur le chemin
dans la zone délimitée
en pointillés de couleur rouge



Longueur zone :
1900 m

Nature travaux :

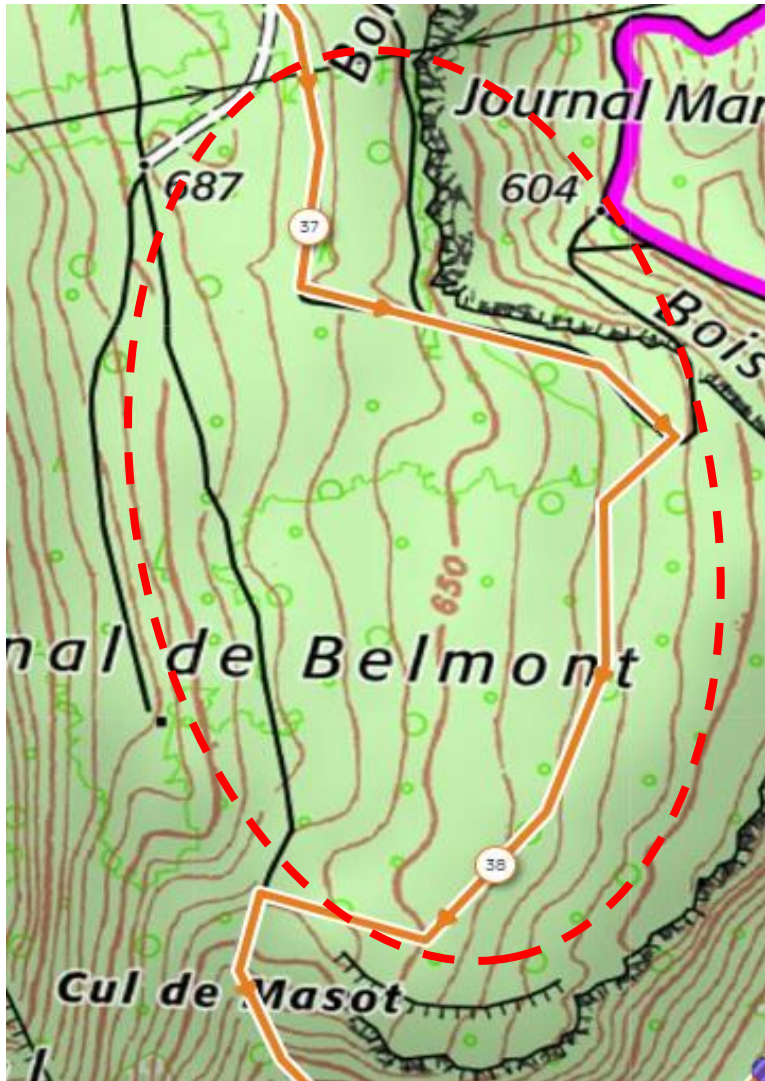
- Élagage Branches
- Broyage Herbes

Bénévoles

Zone 19

Km 36,8 à 38,3

Zone sur le chemin
dans la zone délimitée
en pointillés de couleur rouge



Longueur zone :
1500 m

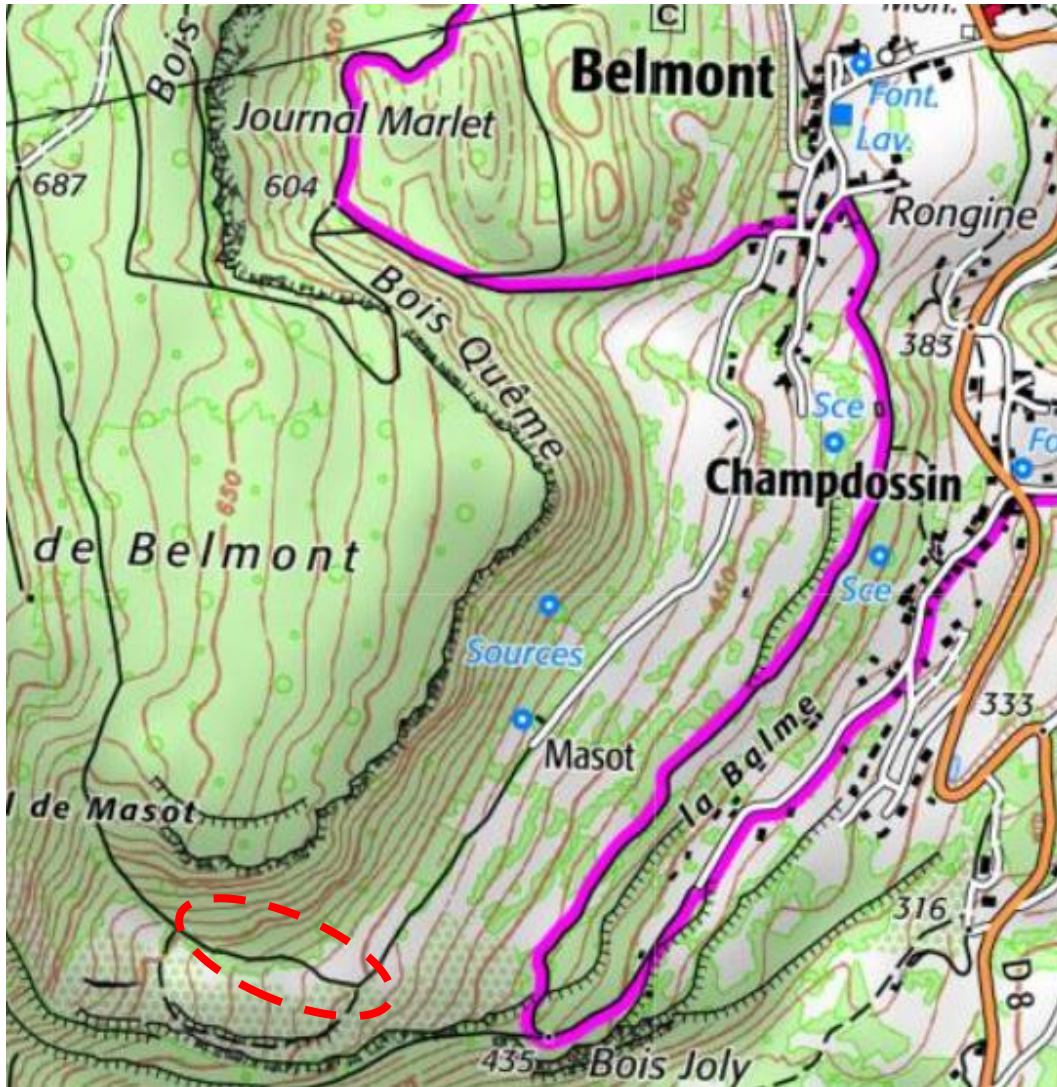
Nature travaux :

- Élagage Branches
- Broyage Herbes

Valromey sur Séran

Zone 20
Km 38,6 à 39

Zone sur le chemin
dans la zone délimitée
en pointillés de couleur rouge



Longueur zone :
400 m

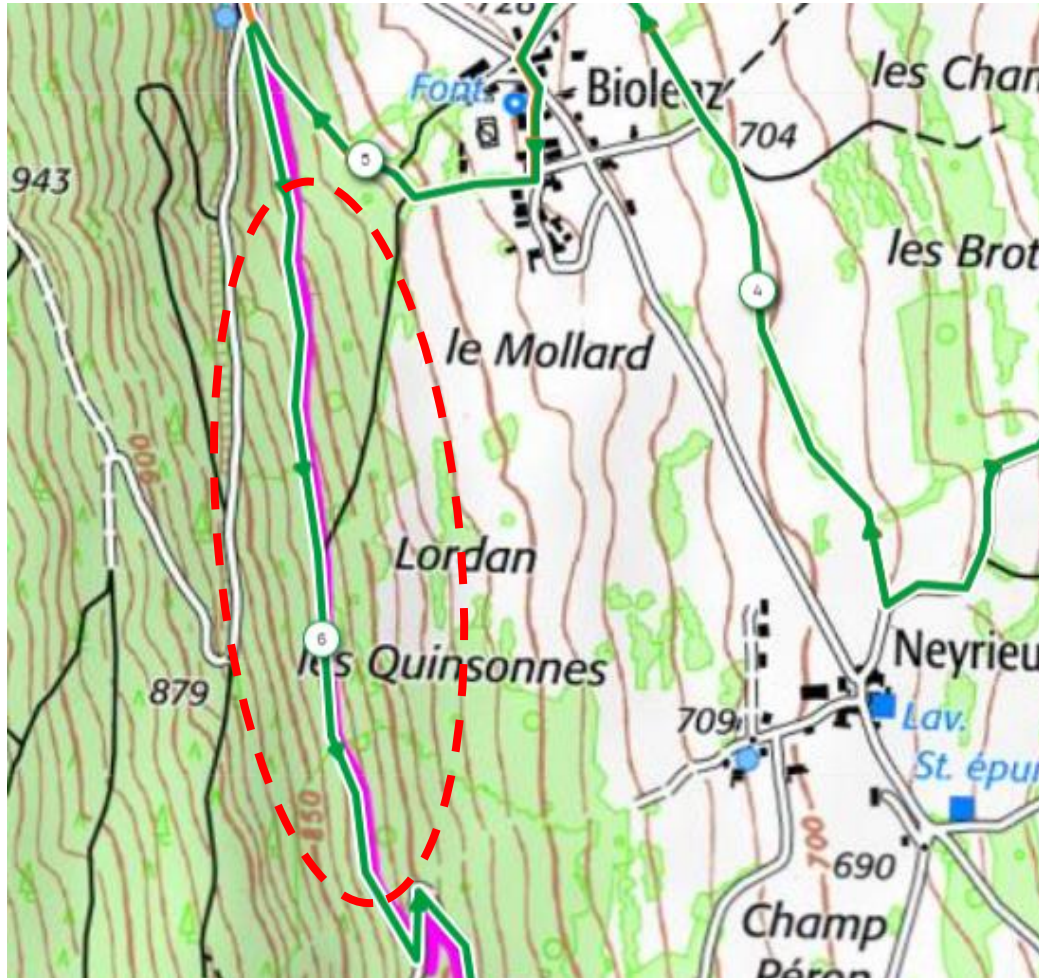
Nature travaux :
- Broyage Herbes

Bénévoles

Zone 21

Km 6 à 6,4

Zone sur le chemin
dans la zone délimitée
en pointillés de couleur rouge



Longueur zone :
400 m

Nature travaux :

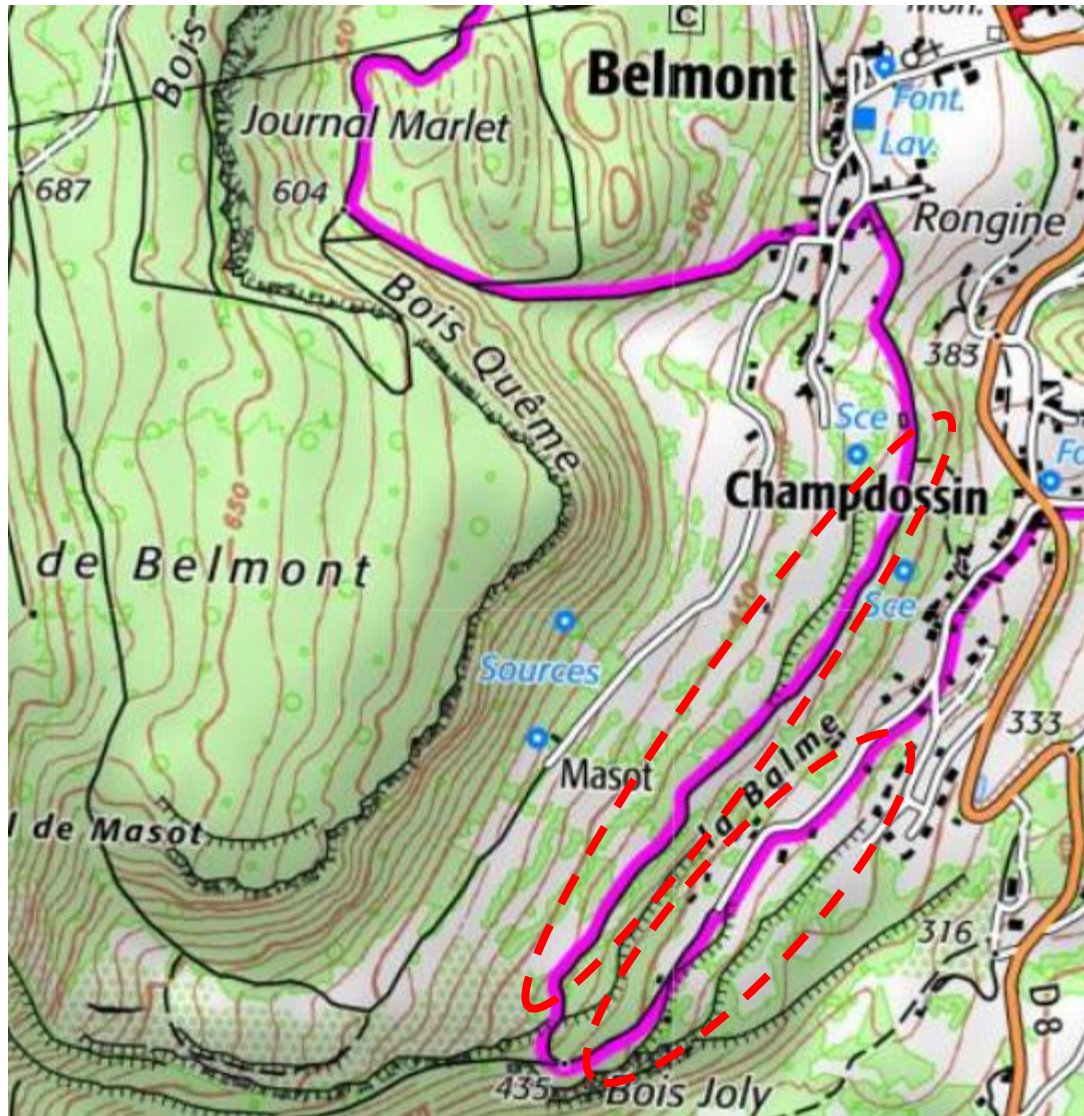
- Élagage Branches
- Broyage Herbes

Valromey sur Séran

Zone 22

Km 0,7 à 2,6

Zone sur le chemin
dans la zone délimitée
en pointillés de couleur rouge



Longueur zone :
1900 m

Nature travaux :

- Élagage Branches
- Broyage Herbes